

« УТВЕРЖДАЮ »  
Директор ГБПОУ Стерлитамакский  
профессионально-технический  
колледж  
А.С.Поваров  
" 03 " 09 2019г.



**АКТ ОБСЛЕДОВАНИЯ**  
объекта социальной инфраструктуры  
к паспорту доступности объекта социальной инфраструктуры  
Учебный корпус №1.

ГБПОУ СПТК

« 03 » 09 2019г.

**1. Общие сведения об объекте**

1.1. Наименование (вид) объекта: ГБПОУ Стерлитамакский профессионально-технический колледж

1.2. Адрес объекта 453116, Республика Башкортостан, г. Стерлитамак, ул.А.Невского,27

1.3. Сведения о размещении объекта:

- отдельно стоящее 4 этажное здание учебного корпуса. №2 , площадью 2553,5 кв. м;

1.4. Год постройки здания Лит Е- 1967г.; , последнего капитального ремонта 2004г..

1.5. Дата предстоящих плановых ремонтных работ: текущего-2019, капитального 2020г..

Сведения об организации, расположенной на объекте:

1.6. Название организации: (полное юридическое наименование согласно Уставу, краткое наименование) государственное бюджетное профессиональное образовательное учреждение Стерлитамакский профессионально-технический колледж (ГБПОУ СПТК)

1.7. Юридический адрес организации (учреждения) 453116, Республика Башкортостан, г. Стерлитамак, ул.А.Невского,27

**2. Характеристика деятельности организации на объекте**

Дополнительная информация: - Предметом деятельности колледжа является оказание образовательных услуг по программам подготовки квалифицированных рабочих, служащих, профессиональное обучение, дополнительное образование детей и вз 3. Состояние доступности объекта

3.1. Путь следования к объекту пассажирским транспортом (описать маршрут движения с использованием пассажирского транспорта) - при движении от автобусной и троллейбусной остановки «Льва Толстого» необходимо идти прямо по тротуару к зданию колледжа.

Наличие адаптированного пассажирского транспорта к объекту:

3.2. Путь к объекту от ближайшей остановки пассажирского транспорта:

3.2.1. расстояние до объекта от остановки транспорта 100 м;

3.2.2. время движения (пешком) 3-5 мин.;

3.2.3. наличие выделенного от проезжей части пешеходного пути - да;

- 3.2.4. перекрестки: регулируемые светофором ;  
 3.2.5. информация на пути следования к объекту: акустическая, тактильная, визуальная: нет;  
 3.2.6. перепады высоты на пути: нет  
 Их обустройство для инвалидов на коляске: нет .  
 Их обустройство для инвалидов на коляске: нет.  
 3.3. Организация доступности объекта для инвалидов - форма обслуживания.

N п/п	Категория инвалидов (вид нарушения)	Вариант организации доступности объекта (формы обслуживания) <*>
1	Все категории инвалидов и МГ	ДУ
	в том числе инвалиды:	
2	передвигающиеся на креслах-колясках	ДУ
3	с нарушениями опорно-двигательного аппарата	ДУ
4	с нарушениями зрения	ДУ
5	с нарушениями слуха	ДУ
6	с нарушениями умственного развития	ДУ

<\*> Указывается один из вариантов: "А", "Б", "ДУ", "ВНД".

#### 3.4. Состояние доступности основных структурно-функциональных зон

N п/п	Основные структурно-функциональные зоны	Состояние доступности, в том числе для основных категорий инвалидов <***>	Приложение	
			N на плане	N фото
1	Территория, прилегающая к зданию (участок)	ДП-В		
2	Вход (входы) в здание	ДП-В		
3	Путь (пути) движения внутри здания (в том числе пути эвакуации)	ДП-В		
4	Зона целевого назначения здания (целевого посещения объекта)	ДЧ-И( У)		
5	Санитарно-гигиенические помещения	ДП-В		
6	Система информации и связи (на всех зонах)	ДП-В		
7	Пути движения к объекту (от остановки транспорта)	ДП-В		

<\*\*\*> Указывается: ДП-В - доступно полностью всем; ДП-И (К, О, С, Г, У) - доступно полностью избирательно (указать категории инвалидов); ДЧ-В - доступно частично всем; ДЧ-И (К, О, С, Г, У) - доступно частично избирательно (указать категории инвалидов); ДУ - доступно условно; ВНД - недоступно.

3.5. ИТОГОВОЕ ЗАКЛЮЧЕНИЕ о состоянии доступности объекта социальной инфраструктуры:

**Состояние доступности объекта оценено как условно доступно, пути движения к объекту доступно полностью всем**

#### 4. Управленческое решение (проект)

##### 4.1. Рекомендации по адаптации основных структурных элементов объекта:

N п/п	Основные структурно-функциональные зоны объекта	Рекомендации по адаптации объекта (вид работы) <*>
1	Территория, прилегающая к зданию (участок)	капитальный ремонт
2	Вход (входы) в здание	индивидуальное решение с ТСР
3	Путь (пути) движения внутри здания (в том числе пути эвакуации)	индивидуальное решение с ТСР
4	Зона целевого назначения здания (целевого посещения объекта)	индивидуальное решение с ТСР
5	Санитарно-гигиенические помещения	индивидуальное решение с ТСР
6	Система информации на объекте (на всех зонах)	индивидуальное решение с ТСР
7	Пути движения к объекту (от остановки транспорта)	не нуждается, доступ обеспечен
8	Все зоны и участки	Капитальный ремонт, реконструкция

<\*> Указывается один из вариантов (видов работ): не нуждается; ремонт (текущий, капитальный); индивидуальное решение с ТСР; технические решения невозможны - организация альтернативной формы обслуживания.

4.2. Период проведения работ до 2020 года.

4.3. Ожидаемый результат (по состоянию доступности) после выполнения работ по адаптации: беспрепятственный проход.

Оценка результата исполнения программы, плана (по состоянию доступности) доступно в полном объеме.

4.4. Для принятия решения требуется, не требуется (нужное подчеркнуть):

4.4.1. согласование работ с надзорными органами (в сфере проектирования и строительства)

4.4.2. техническая экспертиза; разработка проектно-сметной документации;

4.4.4. согласование с вышестоящей организацией

Имеется заключение уполномоченной организации о состоянии доступности объекта (наименование документа и выдавшей его организации, дата: Нет.

4.5. Информация не размещена на Карте доступности РБ

Руководитель комиссии:  
Заведующий хозяйством



Г.Ф.Гатауллина

Члены комиссии:

Специалист по охране труда  
и техники безопасности


Т.И.Дудко

Комендант

Н.А.Кисилева

« УТВЕРЖДАЮ »  
Директор ГБПОУ Стерлитамакский  
профессионально-технический  
колледж  
А.С.Поваров  
" 03 " \_\_\_\_\_ 2019 г.



АКТ ОБСЛЕДОВАНИЯ  
объекта социальной инфраструктуры  
к паспорту доступности объекта социальной инфраструктуры  
Столовая.

ГБПОУ СПТК

« 03 » 03 2019г.

1. Общие сведения об объекте

1.1. Наименование (вид) объекта: ГБПОУ Стерлитамакский профессионально-технический колледж

1.2. Адрес объекта 453116, Республика Башкортостан, г. Стерлитамак, ул.А.Невского,27

1.3. Сведения о размещении объекта:

- отдельно стоящее 2 этажное здание столовой, площадью 1435,2 кв. м;

1.4. Год постройки здания Лит Ж- 1983г.; , последнего капитального ремонта 2004г..

1.5. Дата предстоящих плановых ремонтных работ: текущего-2019, капитального 2020г..

Сведения об организации, расположенной на объекте:

1.6. Название организации: (полное юридическое наименование согласно Уставу, краткое наименование) государственное бюджетное профессиональное образовательное учреждение Стерлитамакский профессионально-технический колледж (ГБПОУ СПТК)

1.7. Юридический адрес организации (учреждения) 453116, Республика Башкортостан, г. Стерлитамак, ул.А.Невского,27

2. Характеристика деятельности организации на объекте

Дополнительная информация: - Предметом деятельности колледжа является оказание образовательных услуг по программам подготовки квалифицированных рабочих, служащих, профессиональное обучение, дополнительное образование детей и вз 3. Состояние доступности объекта

3.1. Путь следования к объекту пассажирским транспортом (описать маршрут движения с использованием пассажирского транспорта) - при движении от автобусной и троллейбусной остановки «Льва Толстого» необходимо идти прямо по тротуару к зданию колледжа.

Наличие адаптированного пассажирского транспорта к объекту:

3.2. Путь к объекту от ближайшей остановки пассажирского транспорта:

3.2.1. расстояние до объекта от остановки транспорта 100 м;

3.2.2. время движения (пешком) 3-5 мин.;

3.2.3. наличие выделенного от проезжей части пешеходного пути - да;

- 3.2.4. перекрестки: регулируемые светофором ;
- 3.2.5. информация на пути следования к объекту: акустическая, тактильная, визуальная; нет;
- 3.2.6. перепады высоты на пути: нет
- Их обустройство для инвалидов на коляске: нет .
- Их обустройство для инвалидов на коляске: нет.
- 3.3. Организация доступности объекта для инвалидов - форма обслуживания.

№ п/п	Категория инвалидов (вид нарушения)	Вариант организации доступности объекта (формы обслуживания) <*>
1	Все категории инвалидов и МГ в том числе инвалиды:	ДУ
2	передвигающиеся на креслах-колясках	ДУ
3	с нарушениями опорно-двигательного аппарата	ДУ
4	с нарушениями зрения	ДУ
5	с нарушениями слуха	ДУ
6	с нарушениями умственного развития	ДУ

<\*> Указывается один из вариантов: "А", "Б", "ДУ", "ВНД".

#### 3.4. Состояние доступности основных структурно-функциональных зон

№ п/п	Основные структурно-функциональные зоны	Состояние доступности, в том числе для основных категорий инвалидов <***>	Приложение	
			№ на плане	№ фото
1	Территория, прилегающая к зданию (участок)	ДП-В		
2	Вход (входы) в здание	ДП-В		
3	Путь (пути) движения внутри здания (в том числе пути эвакуации)	ДП-В		
4	Зона целевого назначения здания (целевого посещения объекта)	ДЧ-И( У)		
5	Санитарно-гигиенические помещения	ДП-В		
6	Система информации и связи (на всех зонах)	ДП-В		
7	Пути движения к объекту (от остановки транспорта)	ДП-В		

-----

<\*\*\*> Указывается: ДП-В - доступно полностью всем; ДП-И (К, О, С, Г, У) - доступно полностью избирательно (указать категории инвалидов); ДЧ-В - доступно частично всем; ДЧ-И (К, О, С, Г, У) - доступно частично избирательно (указать категории инвалидов); ДУ - доступно условно; ВНД - недоступно.

3.5. ИТОГОВОЕ ЗАКЛЮЧЕНИЕ о состоянии доступности объекта социальной инфраструктуры:

**Состояние доступности объекта оценено как условно доступно, пути движения к объекту доступно полностью всем**

#### 4. Управленческое решение (проект)

##### 4.1. Рекомендации по адаптации основных структурных элементов объекта:

N п/п	Основные структурно-функциональные зоны объекта	Рекомендации по адаптации объекта (вид работы) <*>
1	Территория, прилегающая к зданию (участок)	капитальный ремонт
2	Вход (входы) в здание	индивидуальное решение с ТСП
3	Путь (пути) движения внутри здания (в том числе пути эвакуации)	индивидуальное решение с ТСП
4	Зона целевого назначения здания (целевого посещения объекта)	индивидуальное решение с ТСП
5	Санитарно-гигиенические помещения	индивидуальное решение с ТСП
6	Система информации на объекте (на всех зонах)	индивидуальное решение с ТСП
7	Пути движения к объекту (от остановки транспорта)	не нуждается, доступ обеспечен
8	Все зоны и участки	Капитальный ремонт, реконструкция

<\*> Указывается один из вариантов (видов работ): не нуждается; ремонт (текущий, капитальный); индивидуальное решение с ТСП; технические решения невозможны - организация альтернативной формы обслуживания.

4.2. Период проведения работ до 2020 года.

4.3. Ожидаемый результат (по состоянию доступности) после выполнения работ по адаптации: беспрепятственный проход.

Оценка результата исполнения программы, плана (по состоянию доступности) доступно в полном объеме.

4.4. Для принятия решения требуется, не требуется (нужное подчеркнуть):

4.4.1. согласование работ с надзорными органами (в сфере проектирования и строительства)

4.4.2. техническая экспертиза; разработка проектно-сметной документации;

4.4.4. согласование с вышестоящей организацией

Имеется заключение уполномоченной организации о состоянии доступности объекта (наименование документа и выдавшей его организации, дата: Нет.

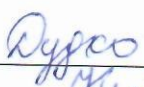
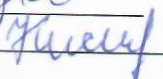
4.5. Информация не размещена на Карте доступности РБ

Руководитель комиссии:  
Заведующий хозяйством



Г.Ф.Гатауллина

Члены комиссии:  
Специалист по охране труда  
и техники безопасности  
Комендант

Т.И.Дудко  
Н.А.Кисилева

« УТВЕРЖДАЮ »  
Директор ГБПОУ Стерлитамакский  
профессионально-технический  
колледж

" 03 "

А.С.Поваров  
2019 г.



АКТ ОБСЛЕДОВАНИЯ  
объекта социальной инфраструктуры  
к паспорту доступности объекта социальной инфраструктуры  
Учебный корпус №2.

ГБПОУ СПТК

« 03 » 03 2019г.

1. Общие сведения об объекте

1.1. Наименование (вид) объекта: ГБПОУ Стерлитамакский профессионально-технический колледж

1.2. Адрес объекта 453116, Республика Башкортостан, г. Стерлитамак, ул.А.Невского,27

1.3. Сведения о размещении объекта:

- отдельно стоящее 2 этажное здание учебного корпуса. №2 , площадью 2178,8 кв. м;

1.4. Год постройки здания Лит В- 1971г.; , последнего капитального ремонта 2004г..

1.5. Дата предстоящих плановых ремонтных работ: текущего-2019, капитального 2020г..

Сведения об организации, расположенной на объекте:

1.6. Название организации: (полное юридическое наименование согласно Уставу, краткое наименование) государственное бюджетное профессиональное образовательное учреждение Стерлитамакский профессионально-технический колледж (ГБПОУ СПТК)

1.7. Юридический адрес организации (учреждения) 453116, Республика Башкортостан, г. Стерлитамак, ул.А.Невского,27

2. Характеристика деятельности организации на объекте

Дополнительная информация: - Предметом деятельности колледжа является оказание образовательных услуг по программам подготовки квалифицированных рабочих, служащих, профессиональное обучение, дополнительное образование детей и вз 3. Состояние доступности объекта

3.1. Путь следования к объекту пассажирским транспортом (описать маршрут движения с использованием пассажирского транспорта) - при движении от автобусной и троллейбусной остановки «Льва Толстого» необходимо идти прямо по тротуару к зданию колледжа.

Наличие адаптированного пассажирского транспорта к объекту:

3.2. Путь к объекту от ближайшей остановки пассажирского транспорта:

3.2.1. расстояние до объекта от остановки транспорта 100 м;

3.2.2. время движения (пешком) 3-5 мин.;

3.2.3. наличие выделенного от проезжей части пешеходного пути - да;

- 3.2.4. перекрестки: регулируемые светофором ;  
 3.2.5. информация на пути следования к объекту: акустическая, тактильная, визуальная; нет;  
 3.2.6. перепады высоты на пути: нет  
 Их обустройство для инвалидов на коляске: нет .  
 Их обустройство для инвалидов на коляске: нет.  
 3.3. Организация доступности объекта для инвалидов - форма обслуживания.

N п/п	Категория инвалидов (вид нарушения)	Вариант организации доступности объекта (формы обслуживания) <*>
1	Все категории инвалидов и МГ в том числе инвалиды:	ДУ
2	передвигающиеся на креслах-колясках	ДУ
3	с нарушениями опорно-двигательного аппарата	ДУ
4	с нарушениями зрения	ДУ
5	с нарушениями слуха	ДУ
6	с нарушениями умственного развития	ДУ

<\*> Указывается один из вариантов: "А", "Б", "ДУ", "ВНД".

#### 3.4. Состояние доступности основных структурно-функциональных зон

N п/п	Основные структурно-функциональные зоны	Состояние доступности, в том числе для основных категорий инвалидов <***>	Приложение	
			N на плане	N фото
1	Территория, прилегающая к зданию (участок)	ДП-В		
2	Вход (входы) в здание	ДП-В		
3	Путь (пути) движения внутри здания (в том числе пути эвакуации)	ДП-В		
4	Зона целевого назначения здания (целевого посещения объекта)	ДЧ-И( У)		
5	Санитарно-гигиенические помещения	ДП-В		
6	Система информации и связи (на всех зонах)	ДП-В		
7	Пути движения к объекту (от остановки транспорта)	ДП-В		

-----  
 <\*\*\*> Указывается: ДП-В - доступно полностью всем; ДП-И (К, О, С, Г, У) - доступно полностью избирательно (указать категории инвалидов); ДЧ-В - доступно частично всем; ДЧ-И (К, О, С, Г, У) - доступно частично избирательно (указать категории инвалидов); ДУ - доступно условно; ВНД - недоступно.

3.5. ИТОГОВОЕ ЗАКЛЮЧЕНИЕ о состоянии доступности объекта социальной инфраструктуры:

**Состояние доступности объекта оценено как условно доступно, пути движения к объекту доступно полностью всем**



#### 4. Управленческое решение (проект)

##### 4.1. Рекомендации по адаптации основных структурных элементов объекта:

№ п/п	Основные структурно-функциональные зоны объекта	Рекомендации по адаптации объекта (вид работы) <*>
1	Территория, прилегающая к зданию (участок)	капитальный ремонт
2	Вход (входы) в здание	индивидуальное решение с ТСР
3	Путь (пути) движения внутри здания (в том числе пути эвакуации)	индивидуальное решение с ТСР
4	Зона целевого назначения здания (целевого посещения объекта)	индивидуальное решение с ТСР
5	Санитарно-гигиенические помещения	индивидуальное решение с ТСР
6	Система информации на объекте (на всех зонах)	индивидуальное решение с ТСР
7	Пути движения к объекту (от остановки транспорта)	не нуждается, доступ обеспечен
8	Все зоны и участки	Капитальный ремонт, реконструкция

<\*> Указывается один из вариантов (видов работ): не нуждается; ремонт (текущий, капитальный); индивидуальное решение с ТСР; технические решения невозможны - организация альтернативной формы обслуживания.

4.2. Период проведения работ до 2020 года.

4.3. Ожидаемый результат (по состоянию доступности) после выполнения работ по адаптации: беспрепятственный проход.

Оценка результата исполнения программы, плана (по состоянию доступности) доступно в полном объеме.

4.4. Для принятия решения требуется, не требуется (нужное подчеркнуть):

4.4.1. согласование работ с надзорными органами (в сфере проектирования и строительства)

4.4.2. техническая экспертиза; разработка проектно-сметной документации;

4.4.4. согласование с вышестоящей организацией

Имеется заключение уполномоченной организации о состоянии доступности объекта (наименование документа и выдавшей его организации, дата: Нет.

4.5. Информация не размещена на Карте доступности РБ

Руководитель комиссии:

Заведующий хозяйством

Члены комиссии:

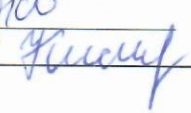
Специалист по охране труда

и техники безопасности

Командант

  
Г.Ф.Гатауллина

  
Т.И.Дудко

  
Н.А.Кисилева

« УТВЕРЖДАЮ »  
Директор ГБПОУ Стерлитамакский  
профессионально-технический  
колледж  
А.С.Поваров  
" 03 " 09 2019г.



АКТ ОБСЛЕДОВАНИЯ  
объекта социальной инфраструктуры  
к паспорту доступности объекта социальной инфраструктуры  
Общежитие №3.

ГБПОУ СПТК

« 03 » 09 2019г.

1. Общие сведения об объекте

1.1. Наименование (вид) объекта: ГБПОУ Стерлитамакский профессионально-технический колледж

1.2. Адрес объекта 453116, Республика Башкортостан, г. Стерлитамак, ул.А.Невского,27

1.3. Сведения о размещении объекта:

- отдельно стоящее 3 этажное здание общежития №3 , площадью 1413,7 кв. м;

1.4. Год постройки здания Лит И- 1969г.; , последнего капитального ремонта 2004г..

1.5. Дата предстоящих плановых ремонтных работ: текущего-2019, капитального 2020г..

Сведения об организации, расположенной на объекте:

1.6. Название организации: (полное юридическое наименование согласно Уставу, краткое наименование) государственное бюджетное профессиональное образовательное учреждение Стерлитамакский профессионально-технический колледж (ГБПОУ СПТК)

1.7. Юридический адрес организации (учреждения) 453116, Республика Башкортостан, г. Стерлитамак, ул.А.Невского,27

2. Характеристика деятельности организации на объекте

Дополнительная информация: - Предметом деятельности колледжа является оказание образовательных услуг по программам подготовки квалифицированных рабочих, служащих, профессиональное обучение, дополнительное образование детей и вз 3. Состояние доступности объекта

3.1. Путь следования к объекту пассажирским транспортом (описать маршрут движения с использованием пассажирского транспорта) - при движении от автобусной и троллейбусной остановки «Льва Толстого» необходимо идти прямо по тротуару к зданию колледжа.

Наличие адаптированного пассажирского транспорта к объекту:

3.2. Путь к объекту от ближайшей остановки пассажирского транспорта:

3.2.1. расстояние до объекта от остановки транспорта 100 м;

3.2.2. время движения (пешком) 3-5 мин.;

3.2.3. наличие выделенного от проезжей части пешеходного пути - да;

3.2.4. перекрестки: регулируемые светофором ;

3.2.5. информация на пути следования к объекту: акустическая, тактильная, визуальная; нет;

3.2.6. перепады высоты на пути: нет

Их обустройство для инвалидов на коляске: нет .

Их обустройство для инвалидов на коляске: нет.

3.3. Организация доступности объекта для инвалидов - форма обслуживания.

N п/п	Категория инвалидов (вид нарушения)	Вариант организации доступности объекта (формы обслуживания) <*>
1	Все категории инвалидов и МГ в том числе инвалиды:	ДУ
2	передвигающиеся на креслах-колясках	ДУ
3	с нарушениями опорно-двигательного аппарата	ДУ
4	с нарушениями зрения	ДУ
5	с нарушениями слуха	ДУ
6	с нарушениями умственного развития	ДУ

<\*> Указывается один из вариантов: "А", "Б", "ДУ", "ВНД".

3.4. Состояние доступности основных структурно-функциональных зон

N п/п	Основные структурно-функциональные зоны	Состояние доступности, в том числе для основных категорий инвалидов <***>	Приложение	
			N на плане	N фото
1	Территория, прилегающая к зданию (участок)	ДП-В		
2	Вход (входы) в здание	ДП-В		
3	Путь (пути) движения внутри здания (в том числе пути эвакуации)	ДП-В		
4	Зона целевого назначения здания (целевого посещения объекта)	ДЧ-И( У)		
5	Санитарно-гигиенические помещения	ДП-В		
6	Система информации и связи (на всех зонах)	ДП-В		
7	Пути движения к объекту (от остановки транспорта)	ДП-В		

<\*\*\*> Указывается: ДП-В - доступно полностью всем; ДП-И (К, О, С, Г, У) - доступно полностью избирательно (указать категории инвалидов); ДЧ-В - доступно частично всем; ДЧ-И (К, О, С, Г, У) - доступно частично избирательно (указать категории инвалидов); ДУ - доступно условно; ВНД - недоступно.

3.5. ИТОГОВОЕ ЗАКЛЮЧЕНИЕ о состоянии доступности объекта социальной инфраструктуры:

**Состояние доступности объекта оценено как условно доступно, пути движения к объекту доступно полностью всем**

#### 4. Управленческое решение (проект)

##### 4.1. Рекомендации по адаптации основных структурных элементов объекта:

N п/п	Основные структурно-функциональные зоны объекта	Рекомендации по адаптации объекта (вид работы) <*>
1	Территория, прилегающая к зданию (участок)	капитальный ремонт
2	Вход (входы) в здание	индивидуальное решение с ТСР
3	Путь (пути) движения внутри здания (в том числе пути эвакуации)	индивидуальное решение с ТСР
4	Зона целевого назначения здания (целевого посещения объекта)	индивидуальное решение с ТСР
5	Санитарно-гигиенические помещения	индивидуальное решение с ТСР
6	Система информации на объекте (на всех зонах)	индивидуальное решение с ТСР
7	Пути движения к объекту (от остановки транспорта)	не нуждается, доступ обеспечен
8	Все зоны и участки	Капитальный ремонт, реконструкция

<\*> Указывается один из вариантов (видов работ): не нуждается; ремонт (текущий, капитальный); индивидуальное решение с ТСР; технические решения невозможны - организация альтернативной формы обслуживания.

4.2. Период проведения работ до 2020 года.

4.3. Ожидаемый результат (по состоянию доступности) после выполнения работ по адаптации: беспрепятственный проход.

Оценка результата исполнения программы, плана (по состоянию доступности) доступно в полном объеме.

4.4. Для принятия решения требуется, не требуется (нужное подчеркнуть):

4.4.1. согласование работ с надзорными органами (в сфере проектирования и строительства)

4.4.2. техническая экспертиза; разработка проектно-сметной документации;

4.4.4. согласование с вышестоящей организацией

Имеется заключение уполномоченной организации о состоянии доступности объекта (наименование документа и выдавшей его организации, дата: Нет.

4.5. Информация не размещена на Карте доступности РБ

Руководитель комиссии:  
Заведующий хозяйством



Г.Ф.Гатауллина

Члены комиссии:

Специалист по охране труда  
и техники безопасности



Т.И.Дудко

Комендант

Н.А.Кисилева

« УТВЕРЖДАЮ »  
Директор ГБПОУ Стерлитамакский  
профессионально-технический  
колледж  
А.С.Поваров  
"02" сентября 2019 г.



АКТ ОБСЛЕДОВАНИЯ  
объекта социальной инфраструктуры  
к паспорту доступности объекта социальной инфраструктуры  
Общежитие №2.

ГБПОУ СПТК

« 02 » 09 2019г.

1. Общие сведения об объекте

1.1. Наименование (вид) объекта: ГБПОУ Стерлитамакский профессионально-технический колледж

1.2. Адрес объекта 453116, Республика Башкортостан, г. Стерлитамак, ул.А.Невского,27

1.3. Сведения о размещении объекта:

- отдельно стоящее 3 этажное здание общежития №2 , площадью 1396,8 кв. м;

1.4. Год постройки здания Лит К- 1969г.; , последнего капитального ремонта 2004г..

1.5. Дата предстоящих плановых ремонтных работ: текущего-2018, капитального 2020г..

Сведения об организации, расположенной на объекте:

1.6. Название организации: (полное юридическое наименование согласно Уставу, краткое наименование) государственное бюджетное профессиональное образовательное учреждение Стерлитамакский профессионально-технический колледж (ГБПОУ СПТК)

1.7. Юридический адрес организации (учреждения) 453116, Республика Башкортостан, г. Стерлитамак, ул.А.Невского,27

2. Характеристика деятельности организации на объекте

Дополнительная информация: - Предметом деятельности колледжа является оказание образовательных услуг по программам подготовки квалифицированных рабочих, служащих, профессиональное обучение, дополнительное образование детей и вз 3. Состояние доступности объекта

3.1. Путь следования к объекту пассажирским транспортом (описать маршрут движения с использованием пассажирского транспорта) - при движении от автобусной и троллейбусной остановки «Льва Толстого» необходимо идти прямо по тротуару к зданию колледжа.

Наличие адаптированного пассажирского транспорта к объекту:

3.2. Путь к объекту от ближайшей остановки пассажирского транспорта:

3.2.1. расстояние до объекта от остановки транспорта 100 м;

3.2.2. время движения (пешком) 3-5 мин.;

3.2.3. наличие выделенного от проезжей части пешеходного пути - да;

- 3.2.4. перекрестки: регулируемые светофором ;  
 3.2.5. информация на пути следования к объекту: акустическая, тактильная, визуальная; нет;  
 3.2.6. перепады высоты на пути: нет  
 Их обустройство для инвалидов на коляске: нет .  
 Их обустройство для инвалидов на коляске: нет.  
 3.3. Организация доступности объекта для инвалидов - форма обслуживания.

N п/п	Категория инвалидов (вид нарушения)	Вариант организации доступности объекта (формы обслуживания) <*>
1	Все категории инвалидов и МГ	ДУ
	в том числе инвалиды:	
2	передвигающиеся на креслах-колясках	ДУ
3	с нарушениями опорно-двигательного аппарата	ДУ
4	с нарушениями зрения	ДУ
5	с нарушениями слуха	ДУ
6	с нарушениями умственного развития	ДУ

<\*> Указывается один из вариантов: "А", "Б", "ДУ", "ВНД".

#### 3.4. Состояние доступности основных структурно-функциональных зон

N п/п	Основные структурно-функциональные зоны	Состояние доступности, в том числе для основных категорий инвалидов <*>	Приложение	
			N на плане	N фото
1	Территория, прилегающая к зданию (участок)	ДП-В		
2	Вход (входы) в здание	ДП-В		
3	Путь (пути) движения внутри здания (в том числе пути эвакуации)	ДП-В		
4	Зона целевого назначения здания (целевого посещения объекта)	ДЧ-И( У)		
5	Санитарно-гигиенические помещения	ДП-В		
6	Система информации и связи (на всех зонах)	ДП-В		
7	Пути движения к объекту (от остановки транспорта)	ДП-В		

-----  
 <\*> Указывается: ДП-В - доступно полностью всем; ДП-И (К, О, С, Г, У) - доступно полностью избирательно (указать категории инвалидов); ДЧ-В - доступно частично всем; ДЧ-И (К, О, С, Г, У) - доступно частично избирательно (указать категории инвалидов); ДУ - доступно условно; ВНД - недоступно.

3.5. ИТОГОВОЕ ЗАКЛЮЧЕНИЕ о состоянии доступности объекта социальной инфраструктуры:

**Состояние доступности объекта оценено как условно доступно, пути движения к объекту доступно полностью всем**

#### 4. Управленческое решение (проект)

##### 4.1. Рекомендации по адаптации основных структурных элементов объекта:

N п/п	Основные структурно-функциональные зоны объекта	Рекомендации по адаптации объекта (вид работы) <*>
1	Территория, прилегающая к зданию (участок)	капитальный ремонт
2	Вход (входы) в здание	индивидуальное решение с ТСП
3	Путь (пути) движения внутри здания (в том числе пути эвакуации)	индивидуальное решение с ТСП
4	Зона целевого назначения здания (целевого посещения объекта)	индивидуальное решение с ТСП
5	Санитарно-гигиенические помещения	индивидуальное решение с ТСП
6	Система информации на объекте (на всех зонах)	индивидуальное решение с ТСП
7	Пути движения к объекту (от остановки транспорта)	не нуждается, доступ обеспечен
8	Все зоны и участки	Капитальный ремонт, реконструкция

<\*> Указывается один из вариантов (видов работ): не нуждается; ремонт (текущий, капитальный); индивидуальное решение с ТСП; технические решения невозможны - организация альтернативной формы обслуживания.

4.2. Период проведения работ до 2020 года.

4.3. Ожидаемый результат (по состоянию доступности) после выполнения работ по адаптации: беспрепятственный проход.

Оценка результата исполнения программы, плана (по состоянию доступности) доступно в полном объеме.

4.4. Для принятия решения требуется, не требуется (нужное подчеркнуть):

4.4.1. согласование работ с надзорными органами (в сфере проектирования и строительства)

4.4.2. техническая экспертиза; разработка проектно-сметной документации;

4.4.4. согласование с вышестоящей организацией

Имеется заключение уполномоченной организации о состоянии доступности объекта (наименование документа и выдавшей его организации, дата: Нет.

4.5. Информация не размещена на Карте доступности РБ


Руководитель комиссии:  
Заведующий хозяйством



Г.Ф.Гатауллина


Члены комиссии:

Специалист по охране труда  
и техники безопасности



Г.Н.Дудко

Комендант



Н.А.Кисилева

« УТВЕРЖДАЮ »  
Директор ГБПОУ Стерлитамакский  
профессионально-технический  
колледж  
А.С.Поваров  
" 03 " 09 2019г.



АКТ ОБСЛЕДОВАНИЯ  
объекта социальной инфраструктуры  
к паспорту доступности объекта социальной инфраструктуры  
Учебно-производственные мастерские.

ГБПОУ СПТК

« 03 » 09 2019г.

1. Общие сведения об объекте

1.1. Наименование (вид) объекта: ГБПОУ Стерлитамакский профессионально-технический колледж

1.2. Адрес объекта 453116, Республика Башкортостан, г. Стерлитамак, ул.Александра Невского, 27

1.3. Сведения о размещении объекта:

- отдельно стоящее 2 этажное здание Учебно-производственные мастерские , площадью 2186,7 кв. м;

1.4. Год постройки здания Лит Б- 1983г.; , последнего текущего ремонта 2014г..

1.5. Дата предстоящих плановых ремонтных работ: текущего-2018, капитального 2020г..

Сведения об организации, расположенной на объекте:

1.6. Название организации: (полное юридическое наименование согласно Уставу, краткое наименование) государственное бюджетное профессиональное образовательное учреждение Стерлитамакский профессионально-технический колледж (ГБПОУ СПТК)

1.7. Юридический адрес организации (учреждения) 453116, Республика Башкортостан, г. Стерлитамак, ул.Александра Невского, 27

2. Характеристика деятельности организации на объекте

Дополнительная информация: - Предметом деятельности колледжа является оказание образовательных услуг по программам подготовки квалифицированных рабочих, служащих, профессиональное обучение, дополнительное образование детей и вз 3. Состояние доступности объекта

3.1. Путь следования к объекту пассажирским транспортом (описать маршрут движения с использованием пассажирского транспорта) - при движении от автобусной и троллейбусной остановки «Льва Толстого» необходимо идти прямо по тротуару к зданию колледжа.

Наличие адаптированного пассажирского транспорта к объекту:

3.2. Путь к объекту от ближайшей остановки пассажирского транспорта:

3.2.1. расстояние до объекта от остановки транспорта 100 м;

3.2.2. время движения (пешком) 3-5 мин.;



- 3.2.3. наличие выделенного от проезжей части пешеходного пути - да;  
 3.2.4. перекрестки: регулируемые светофором ;  
 3.2.5. информация на пути следования к объекту: акустическая, тактильная, визуальная; нет;  
 3.2.6. перепады высоты на пути: нет  
 Их обустройство для инвалидов на коляске: нет .  
 Их обустройство для инвалидов на коляске: нет.  
 3.3. Организация доступности объекта для инвалидов - форма обслуживания.

N п/п	Категория инвалидов (вид нарушения)	Вариант организации доступности объекта (формы обслуживания) <*>
1	Все категории инвалидов и МГ	ДУ
	в том числе инвалиды:	
2	передвигающиеся на креслах-колясках	ДУ
3	с нарушениями опорно-двигательного аппарата	ДУ
4	с нарушениями зрения	ДУ
5	с нарушениями слуха	ДУ
6	с нарушениями умственного развития	ДУ

<\*> Указывается один из вариантов: "А", "Б", "ДУ", "ВНД".

#### 3.4. Состояние доступности основных структурно-функциональных зон

N п/п	Основные структурно-функциональные зоны	Состояние доступности, в том числе для основных категорий инвалидов <***>	Приложение	
			N на плане	N фото
1	Территория, прилегающая к зданию (участок)	ДП-В		
2	Вход (входы) в здание	ДП-В		
3	Путь (пути) движения внутри здания (в том числе пути эвакуации)	ДП-В		
4	Зона целевого назначения здания (целевого посещения объекта)	ДЧ-И( У)		
5	Санитарно-гигиенические помещения	ДП-В		
6	Система информации и связи (на всех зонах)	ДП-В		
7	Пути движения к объекту (от остановки транспорта)	ДП-В		

-----  
 <\*\*\*> Указывается: ДП-В - доступно полностью всем; ДП-И (К, О, С, Г, У) - доступно полностью избирательно (указать категории инвалидов); ДЧ-В - доступно частично всем; ДЧ-И (К, О, С, Г, У) - доступно частично избирательно (указать категории инвалидов); ДУ - доступно условно; ВНД - недоступно.

3.5. ИТОГОВОЕ ЗАКЛЮЧЕНИЕ о состоянии доступности объекта социальной инфраструктуры:

**Состояние доступности объекта оценено как условно доступно, пути движения к объекту доступно полностью всем**

#### 4. Управленческое решение (проект)

##### 4.1. Рекомендации по адаптации основных структурных элементов объекта:

N п/п	Основные структурно-функциональные зоны объекта	Рекомендации по адаптации объекта (вид работы) <*>
1	Территория, прилегающая к зданию (участок)	капитальный ремонт
2	Вход (входы) в здание	индивидуальное решение с ТСП
3	Путь (пути) движения внутри здания (в том числе пути эвакуации)	индивидуальное решение с ТСП
4	Зона целевого назначения здания (целевого посещения объекта)	индивидуальное решение с ТСП
5	Санитарно-гигиенические помещения	индивидуальное решение с ТСП
6	Система информации на объекте (на всех зонах)	индивидуальное решение с ТСП
7	Пути движения к объекту (от остановки транспорта)	не нуждается, доступ обеспечен
8	Все зоны и участки	Капитальный ремонт, реконструкция

<\*> Указывается один из вариантов (видов работ): не нуждается; ремонт (текущий, капитальный); индивидуальное решение с ТСП; технические решения невозможны - организация альтернативной формы обслуживания.

4.2. Период проведения работ до 2020 года.

4.3. Ожидаемый результат (по состоянию доступности) после выполнения работ по адаптации: беспрепятственный проход.

Оценка результата исполнения программы, плана (по состоянию доступности) доступно в полном объеме.

4.4. Для принятия решения требуется, не требуется (нужное подчеркнуть):

4.4.1. согласование работ с надзорными органами (в сфере проектирования и строительства)

4.4.2. техническая экспертиза; разработка проектно-сметной документации;

4.4.4. согласование с вышестоящей организацией

Имеется заключение уполномоченной организации о состоянии доступности объекта (наименование документа и выдавшей его организации, дата: Нет.


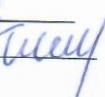
4.5. Информация не размещена на Карте доступности РБ

Руководитель комиссии:  
Заведующий хозяйством



Г.Ф.Гатауллина

Члены комиссии:  
Специалист по охране труда  
и техники безопасности  
Комендант

Т.И.Дудко  
Н.А.Кисилева

« УТВЕРЖДАЮ »  
Директор ГБПОУ Стерлитамакский  
профессионально-технический  
колледж  
А.С.Поваров  
« 03 » « 09 » 2019 г.



АКТ ОБСЛЕДОВАНИЯ  
объекта социальной инфраструктуры  
к паспорту доступности объекта социальной инфраструктуры  
Учебно-производственные мастерские.

ГБПОУ СПТК

« 03 » « 09 » 2019 г.

1. Общие сведения об объекте

1.1. Наименование (вид) объекта: ГБПОУ Стерлитамакский профессионально-технический колледж

1.2. Адрес объекта 453116, Республика Башкортостан, г. Стерлитамак, ул.Александра Невского,27

1.3. Сведения о размещении объекта:

- отдельно стоящее 1 этажное здание Учебно-производственные мастерские , площадью 656,5 кв. м;

1.4. Год постройки здания Лит Д,Д1- 1967,1983г.; , последнего капитального ремонта 2004г..

1.5. Дата предстоящих плановых ремонтных работ: текущего-2019, капитального 2020г..

Сведения об организации, расположенной на объекте:

1.6. Название организации: (полное юридическое наименование согласно Уставу, краткое наименование) государственное бюджетное профессиональное образовательное учреждение Стерлитамакский профессионально-технический колледж (ГБПОУ СПТК)

1.7. Юридический адрес организации (учреждения) 453116, Республика Башкортостан, г. Стерлитамак, ул. Александра Невского,27

2. Характеристика деятельности организации на объекте

Дополнительная информация: - Предметом деятельности колледжа является оказание образовательных услуг по программам подготовки квалифицированных рабочих, служащих, профессиональное обучение, дополнительное образование детей и вз 3. Состояние доступности объекта

3.1. Путь следования к объекту пассажирским транспортом (описать маршрут движения с использованием пассажирского транспорта) - при движении от автобусной и троллейбусной остановки «Льва Толстого» необходимо идти прямо по тротуару к зданию колледжа.

Наличие адаптированного пассажирского транспорта к объекту:

3.2. Путь к объекту от ближайшей остановки пассажирского транспорта:

3.2.1. расстояние до объекта от остановки транспорта 100 м;

- 3.2.2. время движения (пешком) 3-5 мин.;
- 3.2.3. наличие выделенного от проезжей части пешеходного пути - да;
- 3.2.4. перекрестки: регулируемые светофором ;
- 3.2.5. информация на пути следования к объекту: акустическая, тактильная, визуальная; нет;
- 3.2.6. перепады высоты на пути: нет
- Их обустройство для инвалидов на коляске: нет .
- Их обустройство для инвалидов на коляске: нет.
- 3.3. Организация доступности объекта для инвалидов - форма обслуживания.

N п/п	Категория инвалидов (вид нарушения)	Вариант организации доступности объекта (формы обслуживания) <*>
1	Все категории инвалидов и МГ	ДУ
	в том числе инвалиды:	
2	передвигающиеся на креслах-колясках	ДУ
3	с нарушениями опорно-двигательного аппарата	ДУ
4	с нарушениями зрения	ДУ
5	с нарушениями слуха	ДУ
6	с нарушениями умственного развития	ДУ

<\*> Указывается один из вариантов: "А", "Б", "ДУ", "ВНД".

#### 3.4. Состояние доступности основных структурно-функциональных зон

N п/п	Основные структурно-функциональные зоны	Состояние доступности, в том числе для основных категорий инвалидов <***>	Приложение	
			N на плане	N фото
1	Территория, прилегающая к зданию (участок)	ДП-В		
2	Вход (входы) в здание	ДП-В		
3	Путь (пути) движения внутри здания (в том числе пути эвакуации)	ДП-В		
4	Зона целевого назначения здания (целевого посещения объекта)	ДЧ-И( У)		
5	Санитарно-гигиенические помещения	ДП-В		
6	Система информации и связи (на всех зонах)	ДП-В		
7	Пути движения к объекту (от остановки транспорта)	ДП-В		

-----

<\*\*\*> Указывается: ДП-В - доступно полностью всем; ДП-И (К, О, С, Г, У) - доступно полностью избирательно (указать категории инвалидов); ДЧ-В - доступно частично всем; ДЧ-И (К, О, С, Г, У) - доступно частично избирательно (указать категории инвалидов); ДУ - доступно условно; ВНД - недоступно.

#### 3.5. ИТОГОВОЕ ЗАКЛЮЧЕНИЕ о состоянии доступности объекта социальной инфраструктуры:

**Состояние доступности объекта оценено как условно доступно, пути движения к объекту доступно полностью всем**

#### 4. Управленческое решение (проект)

##### 4.1. Рекомендации по адаптации основных структурных элементов объекта:

N п/п	Основные структурно-функциональные зоны объекта	Рекомендации по адаптации объекта (вид работы) <*>
1	Территория, прилегающая к зданию (участок)	капитальный ремонт
2	Вход (входы) в здание	индивидуальное решение с ТСП
3	Путь (пути) движения внутри здания (в том числе пути эвакуации)	индивидуальное решение с ТСП
4	Зона целевого назначения здания (целевого посещения объекта)	индивидуальное решение с ТСП
5	Санитарно-гигиенические помещения	индивидуальное решение с ТСП
6	Система информации на объекте (на всех зонах)	индивидуальное решение с ТСП
7	Пути движения к объекту (от остановки транспорта)	не нуждается, доступ обеспечен
8	Все зоны и участки	Капитальный ремонт, реконструкция

<\*> Указывается один из вариантов (видов работ): не нуждается; ремонт (текущий, капитальный); индивидуальное решение с ТСП; технические решения невозможны - организация альтернативной формы обслуживания.

4.2. Период проведения работ до 2020 года.

4.3. Ожидаемый результат (по состоянию доступности) после выполнения работ по адаптации: беспрепятственный проход.

Оценка результата исполнения программы, плана (по состоянию доступности) доступно в полном объеме.

4.4. Для принятия решения требуется, не требуется (нужное подчеркнуть):

4.4.1. согласование работ с надзорными органами (в сфере проектирования и строительства)

4.4.2. техническая экспертиза; разработка проектно-сметной документации;

4.4.4. согласование с вышестоящей организацией

Имеется заключение уполномоченной организации о состоянии доступности объекта (наименование документа и выдавшей его организации, дата: Нет.

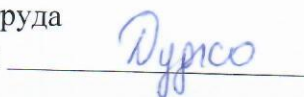
4.5. Информация не размещена на Карте доступности РБ

Руководитель комиссии:  
Заведующий хозяйством



Г.Ф.Гатауллина

Члены комиссии:  
Специалист по охране труда  
и техники безопасности



Т.И.Дудко