

« УТВЕРЖДАЮ »  
Директор ГБПОУ Стерлитамакский  
профессионально-технический  
колледж  
А.С.Поваров  
2019г.



**ПАСПОРТ ДОСТУПНОСТИ**  
**объекта социальной инфраструктуры (ОСИ)**  
(столовая)

**1. Общие сведения об объекте**

- 1.1. Наименование (вид) объекта: ГБПОУ Стерлитамакский профессионально-технический колледж
- 1.2. Адрес объекта 453116, Республика Башкортостан, г. Стерлитамак, ул.А.Невского,27
- 1.3. Сведения о размещении объекта:  
- отдельно стоящее 2этажное зданиестоловой, площадью 5459,0 кв. м;
- 1.4. Год постройки здания ЛитЖ- 1983г.; ,последнего капитального ремонта 2004г..
- 1.5. Дата предстоящих плановых ремонтных работ: текущего-2019, капитального 2020г..

**Сведения об организации, расположенной на объекте:**

- 1.6. Название организации: (полное юридическое наименование согласно Уставу, краткое наименование) государственное бюджетное профессиональное образовательное учреждение Стерлитамакский профессионально-технический колледж (ГБПОУ СПТК)
- 1.7. Юридический адрес организации (учреждения) 453116, Республика Башкортостан, г. Стерлитамак, ул.А.Невского,27

**2. Характеристика деятельности организации на объекте (по обслуживанию населения)**

- 2.1. Сфера деятельности - образование.
- 2.2. Виды оказываемых услуг : образовательные услуги.
- 2.3. Форма оказания услуг - на объекте с длительным пребыванием.
- 2.4. Категории обслуживаемого населения по возрасту – дети и взрослые трудоспособного возраста.
- 2.5. Категории обслуживаемых инвалидов: да (Г,К,О,С,У)
- 2.6. Плановая мощность: количество обслуживаемых в день – 280 человек  
Исполнении ИПР инвалида, ребенка-инвалида: нет.

**3. Состояние доступности объекта**

- 3.1. Путь следования к объекту пассажирским транспортом (описать маршрут движения с использованием пассажирского транспорта) - при движении от автобусной и троллейбусной остановки «Льва Толстого» необходимо идти прямо по тротуару к зданию колледжа.

Наличие адаптированного пассажирского транспорта к объекту: нет

3.2. Путь к объекту от ближайшей остановки пассажирского транспорта:

3.2.1. расстояние до объекта от остановки транспорта 100 м;

3.2.2. время движения (пешком) 3-5 мин.;

3.2.3. наличие выделенного от проезжей части пешеходного пути - да;

3.2.4. перекрестки: регулируемые светофором ;

3.2.5. информация на пути следования к объекту: акустическая, тактильная, визуальная; нет;

3.2.6. перепады высоты на пути: нет

Их обустройство для инвалидов на коляске: нет .

### 3.3. Организация доступности объекта для инвалида - формы обслуживания <\*>

N п/п	Категория инвалидов (вид нарушения)	Вариант организации доступности объекта (формы обслуживания) <*>
1	Все категории инвалидов и МГ в том числе инвалиды:	ДУ
2	передвигающиеся на креслах-колясках	ДУ
3	с нарушениями опорно-двигательного аппарата	ДУ
4	с нарушениями зрения	ВНД
5	с нарушениями слуха	ВНД
6	с нарушениями умственного развития	ДУ

<\*> Указывается один из вариантов: "А", "Б", "ДУ", "ВНД".

### 3.4. Состояние доступности основных структурно-функциональных зон

N п/п	Основные структурно-функциональные зоны	Состояние доступности, в том числе для основных категорий инвалидов <***>
1	Территория, прилегающая к зданию (участок)	ДП-В
2	Вход (входы) в здание	ДП-В
3	Путь (пути) движения внутри здания (в том числе пути эвакуации)	ДП-В
4	Зона целевого назначения здания (целевого посещения объекта)	ДЧ-И(У)
5	Санитарно-гигиенические помещения	ДП-В
6	Система информации и связи (на всех зонах)	ДП-В
7	Пути движения к объекту (от остановки транспорта)	ДП-В

<\*\*\*> Указывается: ДП-В - доступно полностью всем; ДП-И (К, О, С, Г, У) - доступно полностью избирательно (указать категории инвалидов); ДЧ-В - доступно частично всем; ДЧ-И (К, О, С, Г, У) - доступно частично избирательно (указать категории инвалидов); ДУ - доступно условно, ВНД - временно недоступно.

### 3.5. ИТОГОВОЕ ЗАКЛЮЧЕНИЕ о состоянии доступности объекта социальной инфраструктуры ДУ; ДП-В

#### 4. Управленческое решение

##### 4.1. Рекомендации по адаптации основных структурных элементов объекта

N п/п	Основные структурно-функциональные зоны объекта	Рекомендации по адаптации объекта (вид работы) <*>
1	Территория, прилегающая к зданию (участок)	Капитальный ремонт
2	Вход (входы) в здание	Индивидуальное решение с ТСП
3	Путь (пути) движения внутри здания (в том числе пути эвакуации)	Индивидуальное решение с ТСП
4	Зона целевого назначения (целевого посещения объекта)	Индивидуальное решение с ТСП
5	Санитарно-гигиенические помещения	Индивидуальное решение с ТСП
6	Система информации на объекте (на всех зонах)	Индивидуальное решение с ТСП
7	Пути движения к объекту (от остановки транспорта)	не нуждается, доступ обеспечен
8	<b>Все зоны и участки</b>	капитальный ремонт, реконструкция

-----  
<\*> Указывается один из вариантов (видов работ): не нуждается; ремонт (текущий, капитальный); индивидуальное решение с ТСП; технические решения невозможны - организация альтернативной формы обслуживания.

4.2. Период проведения работ до декабря 2020 года.

4.3. Ожидаемый результат (по состоянию доступности) после выполнения работ по адаптации: беспрепятственный проход  
Оценка результата исполнения программы, плана (по состоянию доступности): доступно в полном объеме

4.4. Для принятия решения требуется:

1. Разработка проектно – сметной документации
2. Экспертиза проекта
3. Согласование работ с надзорными органами

Имеется заключение уполномоченной организации о состоянии доступности объекта (наименование документа и выдавшей его организации, дата): нет

4.5. Информация размещена (обновлена) на Карте доступности РБ : не размещена

#### 5. Особые отметки

Паспорт сформирован на основании:

1. Анкеты (информации об объекте) от "02" сентября 2019 г.
2. Акта обследования объекта: б/н от "03" сентября 2019 г.

Руководитель комиссии:

Заместитель директора

Члены комиссии:

Специалист по охране труда  
и техники безопасности

Комендант

  
Г.Ф.Гатауллина

  
Т.И.Дудко

Н.А.Киселева

« УТВЕРЖДАЮ »  
Директор ГБПОУ Стерлитамакский  
профессионально-технический  
колледж  
А.С.Поваров  
2019г.



**ПАСПОРТ ДОСТУПНОСТИ**  
**объекта социальной инфраструктуры (ОСИ)**  
(общежитие №2)

**1. Общие сведения об объекте**

1.1. Наименование (вид) объекта: ГБПОУ Стерлитамакский профессионально-технический колледж

1.2. Адрес объекта 453116, Республика Башкортостан, г. Стерлитамак, ул.А.Невского,27

1.3. Сведения о размещении объекта:

- отдельно стоящее 3этажное здание общежития №2, площадью 1396,8 кв. м;

1.4. Год постройки здания Лит К- 1969г.; ,последнего капитального ремонта 2004г..

1.5. Дата предстоящих плановых ремонтных работ: текущего-2019, капитального 2020г..

**Сведения об организации, расположенной на объекте:**

1.6. Название организации: (полное юридическое наименование согласно Уставу, краткое наименование) государственное бюджетное профессиональное образовательное учреждение Стерлитамакский профессионально-технический колледж (ГБПОУ СПТК)

1.7. Юридический адрес организации (учреждения) 453116, Республика Башкортостан, г. Стерлитамак, ул.А.Невского,27

**2. Характеристика деятельности организации на объекте (по обслуживанию населения)**

2.1. Сфера деятельности - образование.

2.2. Виды оказываемых услуг : образовательные услуги.

2.3. Форма оказания услуг - на объекте с длительным пребыванием.

2.4. Категории обслуживаемого населения по возрасту – дети и взрослые трудоспособного возраста.

2.5. Категории обслуживаемых инвалидов: да (Г,К,О,С,У)

2.6. Плановая мощность: количество обслуживаемых в день – 280 человек  
Исполнении ИПР инвалида, ребенка-инвалида: нет.

**3. Состояние доступности объекта**

3.1. Путь следования к объекту пассажирским транспортом (описать маршрут движения с использованием пассажирского транспорта) - при движении от автобусной и троллейбусной остановки «Льва Толстого» необходимо идти прямо по тротуару к зданию колледжа.

Наличие адаптированного пассажирского транспорта к объекту: нет

3.2. Путь к объекту от ближайшей остановки пассажирского транспорта:

3.2.1. расстояние до объекта от остановки транспорта 100 м;

3.2.2. время движения (пешком) 3-5 мин.;

3.2.3. наличие выделенного от проезжей части пешеходного пути - да;

3.2.4. перекрестки: регулируемые светофором;

3.2.5. информация на пути следования к объекту: акустическая, тактильная, визуальная; нет;

3.2.6. перепады высоты на пути: нет

Их обустройство для инвалидов на коляске: нет.

### 3.3. Организация доступности объекта для инвалида - формы обслуживания <\*>

N п/п	Категория инвалидов (вид нарушения)	Вариант организации доступности объекта (формы обслуживания) <*>
1	Все категории инвалидов и МГ	ДУ
	в том числе инвалиды:	
2	передвигающиеся на креслах-колясках	ДУ
3	с нарушениями опорно-двигательного аппарата	ВНД
4	с нарушениями зрения	ВНД
5	с нарушениями слуха	ВНД
6	с нарушениями умственного развития	ДУ

<\*> Указывается один из вариантов: "А", "Б", "ДУ", "ВНД".

### 3.4. Состояние доступности основных структурно-функциональных зон

N п/п	Основные структурно-функциональные зоны	Состояние доступности, в том числе для основных категорий инвалидов <***>
1	Территория, прилегающая к зданию (участок)	ДП-В
2	Вход (входы) в здание	ДП-В
3	Путь (пути) движения внутри здания (в том числе пути эвакуации)	ДП-В
4	Зона целевого назначения здания (целевого посещения объекта)	ДЧ-И(У)
5	Санитарно-гигиенические помещения	ДП-В
6	Система информации и связи (на всех зонах)	ДП-В
7	Пути движения к объекту (от остановки транспорта)	ДП-В

<\*\*\*> Указывается: ДП-В - доступно полностью всем; ДП-И (К, О, С, Г, У) - доступно полностью избирательно (указать категории инвалидов); ДЧ-В - доступно частично всем; ДЧ-И (К, О, С, Г, У) - доступно частично избирательно (указать категории инвалидов); ДУ - доступно условно, ВНД - временно недоступно.

### 3.5. ИТОГОВОЕ ЗАКЛЮЧЕНИЕ о состоянии доступности объекта социальной инфраструктуры ДУ; ДП-В

#### 4. Управленческое решение

##### 4.1. Рекомендации по адаптации основных структурных элементов объекта

N п/п	Основные структурно-функциональные зоны объекта	Рекомендации по адаптации объекта (вид работы) <*>
1	Территория, прилегающая к зданию (участок)	Капитальный ремонт
2	Вход (входы) в здание	Индивидуальное решение с ТСР
3	Путь (пути) движения внутри здания (в том числе пути эвакуации)	Индивидуальное решение с ТСР
4	Зона целевого назначения (целевого посещения объекта)	Индивидуальное решение с ТСР
5	Санитарно-гигиенические помещения	Индивидуальное решение с ТСР
6	Система информации на объекте (на всех зонах)	Индивидуальное решение с ТСР
7	Пути движения к объекту (от остановки транспорта)	не нуждается, доступ обеспечен
8	<b>Все зоны и участки</b>	капитальный ремонт, реконструкция

<\*> Указывается один из вариантов (видов работ): не нуждается; ремонт (текущий, капитальный); индивидуальное решение с ТСР; технические решения невозможны - организация альтернативной формы обслуживания.

4.2. Период проведения работ до декабря 2020года.

4.3 Ожидаемый результат (по состоянию доступности) после выполнения работ по адаптации: беспрепятственный проход

Оценка результата исполнения программы, плана (по состоянию доступности): доступно в полном объеме

4.4. Для принятия решения требуется:

1. Разработка проектно – сметной документации
2. Экспертиза проекта
3. Согласование работ с надзорными органами

Имеется заключение уполномоченной организации о состоянии доступности объекта (наименование документа и выдавшей его организации, дата): нет

4.5. Информация размещена (обновлена) на Карте доступности РБ : не размещена

#### 5. Особые отметки

Паспорт сформирован на основании:

1. Анкеты (информации об объекте) от "02" сентября 2019 г.
2. Акта обследования объекта: б/н от "03" сентября 2019 г.

Руководитель комиссии:

Заместитель директора




Г.Ф.Гатауллина

Члены комиссии:

Специалист по охране труда

и техники безопасности



Т.И.Дудко

Комендант

Н.А.Киселева

« УТВЕРЖДАЮ »  
Директор ГБПОУ Стерлитамакский  
профессионально-технический  
колледж  
А.С.Поваров  
2019г.



**ПАСПОРТ ДОСТУПНОСТИ  
объекта социальной инфраструктуры (ОСИ)  
(общежитие №1)**

**1. Общие сведения об объекте**

1.1. Наименование (вид) объекта: ГБПОУ Стерлитамакский профессионально-технический колледж

1.2. Адрес объекта 453116, Республика Башкортостан, г. Стерлитамак, ул.А.Невского,27

1.3. Сведения о размещении объекта:

- отдельно стоящее 3этажное здание общежитие №1, площадью 1439,2 кв. м;

1.4. Год постройки здания Лит А- 1965г.; , последнего капитального ремонта 2004г..

1.5. Дата предстоящих плановых ремонтных работ: текущего-2019, капитального 2020г..

**Сведения об организации, расположенной на объекте:**

1.6. Название организации: (полное юридическое наименование согласно Уставу, краткое наименование) государственное бюджетное профессиональное образовательное учреждение Стерлитамакский профессионально-технический колледж (ГБПОУ СПТК)

1.7. Юридический адрес организации (учреждения) 453116, Республика Башкортостан, г. Стерлитамак, ул.А.Невского,27

**2. Характеристика деятельности организации на объекте (по обслуживанию населения)**

2.1. Сфера деятельности - образование.

2.2. Виды оказываемых услуг : образовательные услуги.

2.3. Форма оказания услуг - на объекте с длительным пребыванием.

2.4. Категории обслуживаемого населения по возрасту – дети и взрослые трудоспособного возраста.

2.5. Категории обслуживаемых инвалидов: да (Г,К,О,С,У)

2.6. Плановая мощность: количество обслуживаемых в день – 280 человек  
Исполнении ИПР инвалида, ребенка-инвалида: нет.

**3. Состояние доступности объекта**

3.1. Путь следования к объекту пассажирским транспортом (описать маршрут движения с использованием пассажирского транспорта) - при движении от автобусной и троллейбусной остановки «Льва Толстого» необходимо идти прямо по тротуару к зданию колледжа.

Наличие адаптированного пассажирского транспорта к объекту: нет

3.2. Путь к объекту от ближайшей остановки пассажирского транспорта:

3.2.1. расстояние до объекта от остановки транспорта 100 м;

3.2.2. время движения (пешком) 3-5 мин.;

3.2.3. наличие выделенного от проезжей части пешеходного пути - да;

3.2.4. перекрестки: регулируемые светофором ;

3.2.5. информация на пути следования к объекту: акустическая, тактильная, визуальная; нет;

3.2.6. перепады высоты на пути: нет

Их обустройство для инвалидов на коляске: нет .

### 3.3. Организация доступности объекта для инвалида - формы обслуживания <\*>

N п/п	Категория инвалидов (вид нарушения)	Вариант организации доступности объекта (формы обслуживания) <*>
1	Все категории инвалидов и МГ	ДУ
	в том числе инвалиды:	
2	передвигающиеся на креслах-колясках	ДУ
3	с нарушениями опорно-двигательного аппарата	ВНД
4	с нарушениями зрения	ВНД
5	с нарушениями слуха	ВНД
6	с нарушениями умственного развития	ДУ

<\*> Указывается один из вариантов: "А", "Б", "ДУ", "ВНД".

### 3.4. Состояние доступности основных структурно-функциональных зон

N п/п	Основные структурно-функциональные зоны	Состояние доступности, в том числе для основных категорий инвалидов <***>
1	Территория, прилегающая к зданию (участок)	ДП-В
2	Вход (входы) в здание	ДП-В
3	Путь (пути) движения внутри здания (в том числе пути эвакуации)	ДП-В
4	Зона целевого назначения здания (целевого посещения объекта)	ДЧ-И(У)
5	Санитарно-гигиенические помещения	ДП-В
6	Система информации и связи (на всех зонах)	ДП-В
7	Пути движения к объекту (от остановки транспорта)	ДП-В

<\*\*\*> Указывается: ДП-В - доступно полностью всем; ДП-И (К, О, С, Г, У) - доступно полностью избирательно (указать категории инвалидов); ДЧ-В - доступно частично всем; ДЧ-И (К, О, С, Г, У) - доступно частично избирательно (указать категории инвалидов); ДУ - доступно условно, ВНД - временно недоступно.

### 3.5. ИТОГОВОЕ ЗАКЛЮЧЕНИЕ о состоянии доступности объекта социальной инфраструктуры ДУ; ДП-В



#### 4. Управленческое решение

##### 4.1. Рекомендации по адаптации основных структурных элементов объекта

№ п/п	Основные структурно-функциональные зоны объекта	Рекомендации по адаптации объекта (вид работы) <*>
1	Территория, прилегающая к зданию (участок)	Капитальный ремонт
2	Вход (входы) в здание	Индивидуальное решение с ТСР
3	Путь (пути) движения внутри здания (в том числе пути эвакуации)	Индивидуальное решение с ТСР
4	Зона целевого назначения (целевого посещения объекта)	Индивидуальное решение с ТСР
5	Санитарно-гигиенические помещения	Индивидуальное решение с ТСР
6	Система информации на объекте (на всех зонах)	Индивидуальное решение с ТСР
7	Пути движения к объекту (от остановки транспорта)	не нуждается, доступ обеспечен
8	<b>Все зоны и участки</b>	капитальный ремонт, реконструкция

-----  
<\*> Указывается один из вариантов (видов работ): не нуждается; ремонт (текущий, капитальный); индивидуальное решение с ТСР; технические решения невозможны - организация альтернативной формы обслуживания.

4.2. Период проведения работ до декабря 2020 года.

4.3 Ожидаемый результат (по состоянию доступности) после выполнения работ по адаптации: беспрепятственный проход

Оценка результата исполнения программы, плана (по состоянию доступности): доступно в полном объеме

4.4. Для принятия решения требуется:

1. Разработка проектно – сметной документации
2. Экспертиза проекта
3. Согласование работ с надзорными органами

Имеется заключение уполномоченной организации о состоянии доступности объекта (наименование документа и выдавшей его организации, дата): нет

4.5. Информация размещена (обновлена) на Карте доступности РБ : не размещена

#### 5. Особые отметки

Паспорт сформирован на основании:

1. Анкеты (информации об объекте) от "02" сентября 2019 г.
2. Акта обследования объекта: б/н от "03" сентября 2019 г.

Руководитель комиссии:

Заместитель директора

Члены комиссии:

Специалист по охране труда  
и техники безопасности

Комендант

 Г.Ф.Гатауллина

 Т.И.Дудко

Н.А.Киселева

« УТВЕРЖДАЮ »  
Директор ГБПОУ Стерлитамакский  
профессионально-технический  
колледж  
А.С.Поваров  
" " " 2019г.



**ПАСПОРТ ДОСТУПНОСТИ**  
**объекта социальной инфраструктуры (ОСИ)**  
учебно-производственные мастерские

**1. Общие сведения об объекте**

1.1. Наименование (вид) объекта: ГБПОУ Стерлитамакский профессионально-технический колледж

1.2. Адрес объекта 453116, Республика Башкортостан, г. Стерлитамак, ул.А.Невского,27

1.3. Сведения о размещении объекта:  
- отдельно стоящее 1 этажное здание учебно-производственные мастерские, площадью 656,5 кв. м;

1.4. Год постройки здания Лит Д-1967, Д1- 1983г.; ,последнего текущий ремонта 2004г..

1.5. Дата предстоящих плановых ремонтных работ: текущего-2019, капитального 2020г..

**Сведения об организации, расположенной на объекте:**

1.6. Название организации: (полное юридическое наименование согласно Уставу, краткое наименование) государственное бюджетное профессиональное образовательное учреждение Стерлитамакский профессионально-технический колледж (ГБПОУ СПТК)

1.7. Юридический адрес организации (учреждения) 453116, Республика Башкортостан, г. Стерлитамак, ул.А.Невского,27

**2. Характеристика деятельности организации на объекте (по обслуживанию населения)**

2.1. Сфера деятельности - образование.

2.2. Виды оказываемых услуг : образовательные услуги.

2.3. Форма оказания услуг - на объекте с длительным пребыванием.

2.4. Категории обслуживаемого населения по возрасту – дети и взрослые трудоспособного возраста.

2.5. Категории обслуживаемых инвалидов: да (Г,К,О,С,У)

2.6. Плановая мощность: количество обслуживаемых в день – 280 человек  
Исполнении ИПР инвалида, ребенка-инвалида: нет.

**3. Состояние доступности объекта**

3.1. Путь следования к объекту пассажирским транспортом (описать маршрут движения с использованием пассажирского транспорта) - при движении от автобусной и троллейбусной остановки «Льва Толстого» необходимо идти прямо по тротуару к

зданию колледжа.

Наличие адаптированного пассажирского транспорта к объекту: нет

3.2. Путь к объекту от ближайшей остановки пассажирского транспорта:

3.2.1. расстояние до объекта от остановки транспорта 100 м;

3.2.2. время движения (пешком) 3-5 мин.;

3.2.3. наличие выделенного от проезжей части пешеходного пути - да;

3.2.4. перекрестки: регулируемые светофором;

3.2.5. информация на пути следования к объекту: акустическая, тактильная, визуальная; нет;

3.2.6. перепады высоты на пути: нет

Их обустройство для инвалидов на коляске: нет.

### 3.3. Организация доступности объекта для инвалида - формы обслуживания <\*>

N п/п	Категория инвалидов (вид нарушения)	Вариант организации доступности объекта (формы обслуживания) <*>
1	Все категории инвалидов и МГ в том числе инвалиды:	ДУ
2	передвигающиеся на креслах-колясках	ДУ
3	с нарушениями опорно-двигательного аппарата	ДУ
4	с нарушениями зрения	ДУ
5	с нарушениями слуха	ДУ
6	с нарушениями умственного развития	ДУ

<\*> Указывается один из вариантов: "А", "Б", "ДУ", "ВНД".

### 3.4. Состояние доступности основных структурно-функциональных зон

N п/п	Основные структурно-функциональные зоны	Состояние доступности, в том числе для основных категорий инвалидов <***>
1	Территория, прилегающая к зданию (участок)	ДП-В
2	Вход (входы) в здание	ДП-В
3	Путь (пути) движения внутри здания (в том числе пути эвакуации)	ДП-В
4	Зона целевого назначения здания (целевого посещения объекта)	ДЧ-И(У)
5	Санитарно-гигиенические помещения	ДП-В
6	Система информации и связи (на всех зонах)	ДП-В
7	Пути движения к объекту (от остановки транспорта)	ДП-В

<\*\*\*> Указывается: ДП-В - доступно полностью всем; ДП-И (К, О, С, Г, У) - доступно полностью избирательно (указать категории инвалидов); ДЧ-В - доступно частично всем; ДЧ-И (К, О, С, Г, У) - доступно частично избирательно (указать категории инвалидов); ДУ - доступно условно, ВНД - временно недоступно.

### 3.5. ИТОГОВОЕ ЗАКЛЮЧЕНИЕ о состоянии доступности объекта социальной инфраструктуры ДУ; ДП-В

#### 4. Управленческое решение

##### 4.1. Рекомендации по адаптации основных структурных элементов объекта

№ п/п	Основные структурно-функциональные зоны объекта	Рекомендации по адаптации объекта (вид работы) <*>
1	Территория, прилегающая к зданию (участок)	Капитальный ремонт
2	Вход (входы) в здание	Индивидуальное решение с ТСП
3	Путь (пути) движения внутри здания (в том числе пути эвакуации)	Индивидуальное решение с ТСП
4	Зона целевого назначения (целевого посещения объекта)	Индивидуальное решение с ТСП
5	Санитарно-гигиенические помещения	Индивидуальное решение с ТСП
6	Система информации на объекте (на всех зонах)	Индивидуальное решение с ТСП
7	Пути движения к объекту (от остановки транспорта)	не нуждается, доступ обеспечен
8	<b>Все зоны и участки</b>	капитальный ремонт, реконструкция

-----  
<\*> Указывается один из вариантов (видов работ): не нуждается; ремонт (текущий, капитальный); индивидуальное решение с ТСП; технические решения невозможны - организация альтернативной формы обслуживания.

4.2. Период проведения работ до декабря 2020 года.

4.3. Ожидаемый результат (по состоянию доступности) после выполнения работ по адаптации: беспрепятственный проход

Оценка результата исполнения программы, плана (по состоянию доступности): доступно в полном объеме

4.4. Для принятия решения требуется:

1. Разработка проектно – сметной документации
2. Экспертиза проекта
3. Согласование работ с надзорными органами

Имеется заключение уполномоченной организации о состоянии доступности объекта (наименование документа и выдавшей его организации, дата): нет

4.5. Информация размещена (обновлена) на Карте доступности РБ : не размещена

#### 5. Особые отметки

Паспорт сформирован на основании:

1. Анкеты (информации об объекте) от "02" сентября 2019 г.
2. Акта обследования объекта: б/н от "03" сентября 2019 г.

Руководитель комиссии:

Заместитель директора \_\_\_\_\_

Г.Ф.Гатауллина

Члены комиссии:

Специалист по охране труда  
и техники безопасности \_\_\_\_\_

Т.И.Дудко

Комендант \_\_\_\_\_

Н.А.Киселева

« УТВЕРЖДАЮ »  
Директор ГБПОУ Стерлитамакский  
профессионально-технический  
колледж  
А.С.Цоваров  
" 09 " \_\_\_\_\_ 2019 г.



**ПАСПОРТ ДОСТУПНОСТИ**  
**объекта социальной инфраструктуры (ОСИ)**  
учебно-производственные мастерские

**1. Общие сведения об объекте**

1.1. Наименование (вид) объекта: ГБПОУ Стерлитамакский профессионально-технический колледж

1.2. Адрес объекта 453116, Республика Башкортостан, г. Стерлитамак, ул.А.Невского,27

1.3. Сведения о размещении объекта:  
- отдельно стоящее 2 этажное здание учебно-производственные мастерские, площадью 2186,7 кв. м;

1.4. Год постройки здания Лит Б - 1983г.; ,последнего текущего ремонта 2014г..

1.5. Дата предстоящих плановых ремонтных работ: текущего-2019, капитального 2020г..

**Сведения об организации, расположенной на объекте:**

1.6. Название организации: (полное юридическое наименование согласно Уставу, краткое наименование) государственное бюджетное профессиональное образовательное учреждение Стерлитамакский профессионально-технический колледж (ГБПОУ СПТК)

1.7. Юридический адрес организации (учреждения) 453116, Республика Башкортостан, г. Стерлитамак, ул.А.Невского,27

**2. Характеристика деятельности организации на объекте (по обслуживанию населения)**

2.1. Сфера деятельности - образование.

2.2. Виды оказываемых услуг : образовательные услуги.

2.3. Форма оказания услуг - на объекте с длительным пребыванием.

2.4. Категории обслуживаемого населения по возрасту – дети и взрослые трудоспособного возраста.

2.5. Категории обслуживаемых инвалидов: да (Г,К,О,С,У)

2.6. Плановая мощность: количество обслуживаемых в день – 280 человек  
Исполнении ИПР инвалида, ребенка-инвалида: нет.

**3. Состояние доступности объекта**

3.1. Путь следования к объекту пассажирским транспортом (описать маршрут движения с использованием пассажирского транспорта) - при движении от автобусной и троллейбусной остановки «Льва Толстого» необходимо идти прямо по тротуару к зданию колледжа.

Наличие адаптированного пассажирского транспорта к объекту: нет

3.2. Путь к объекту от ближайшей остановки пассажирского транспорта:

3.2.1. расстояние до объекта от остановки транспорта 100 м;

3.2.2. время движения (пешком) 3-5 мин.;

3.2.3. наличие выделенного от проезжей части пешеходного пути - да;

3.2.4. перекрестки: регулируемые светофором;

3.2.5. информация на пути следования к объекту: акустическая, тактильная, визуальная; нет;

3.2.6. перепады высоты на пути: нет

Их обустройство для инвалидов на коляске: нет.

### 3.3. Организация доступности объекта для инвалида - формы обслуживания <\*>

№ п/п	Категория инвалидов (вид нарушения)	Вариант организации доступности объекта (формы обслуживания) <*>
1	Все категории инвалидов и МГ	ДУ
	в том числе инвалиды:	
2	передвигающиеся на креслах-колясках	ДУ
3	с нарушениями опорно-двигательного аппарата	ДУ
4	с нарушениями зрения	ДУ
5	с нарушениями слуха	ДУ
6	с нарушениями умственного развития	ДУ

<\*> Указывается один из вариантов: "А", "Б", "ДУ", "ВНД".

### 3.4. Состояние доступности основных структурно-функциональных зон

№ п/п	Основные структурно-функциональные зоны	Состояние доступности, в том числе для основных категорий инвалидов <***>
1	Территория, прилегающая к зданию (участок)	ДП-В
2	Вход (входы) в здание	ДП-В
3	Путь (пути) движения внутри здания (в том числе пути эвакуации)	ДП-В
4	Зона целевого назначения здания (целевого посещения объекта)	ДЧ-И(У)
5	Санитарно-гигиенические помещения	ДП-В
6	Система информации и связи (на всех зонах)	ДП-В
7	Пути движения к объекту (от остановки транспорта)	ДП-В

<\*\*\*> Указывается: ДП-В - доступно полностью всем; ДП-И (К, О, С, Г, У) - доступно полностью избирательно (указать категории инвалидов); ДЧ-В - доступно частично всем; ДЧ-И (К, О, С, Г, У) - доступно частично избирательно (указать категории инвалидов); ДУ - доступно условно, ВНД - временно недоступно.

### 3.5. ИТОГОВОЕ ЗАКЛЮЧЕНИЕ о состоянии доступности объекта социальной инфраструктуры ДУ; ДП-В

#### 4. Управленческое решение

##### 4.1. Рекомендации по адаптации основных структурных элементов объекта

№ п/п	Основные структурно-функциональные зоны объекта	Рекомендации по адаптации объекта (вид работы) <*>
1	Территория, прилегающая к зданию (участок)	Капитальный ремонт
2	Вход (входы) в здание	Индивидуальное решение с ТСП
3	Путь (пути) движения внутри здания (в том числе пути эвакуации)	Индивидуальное решение с ТСП
4	Зона целевого назначения (целевого посещения объекта)	Индивидуальное решение с ТСП
5	Санитарно-гигиенические помещения	Индивидуальное решение с ТСП
6	Система информации на объекте (на всех зонах)	Индивидуальное решение с ТСП
7	Пути движения к объекту (от остановки транспорта)	не нуждается, доступ обеспечен
8	<b>Все зоны и участки</b>	капитальный ремонт, реконструкция

-----  
<\*> Указывается один из вариантов (видов работ): не нуждается; ремонт (текущий, капитальный); индивидуальное решение с ТСП; технические решения невозможны - организация альтернативной формы обслуживания.

4.2. Период проведения работ до декабря 2020года.

4.3 Ожидаемый результат (по состоянию доступности) после выполнения работ по адаптации: беспрепятственный проход  
Оценка результата исполнения программы, плана (по состоянию доступности): доступно в полном объеме

4.4. Для принятия решения требуется:

1. Разработка проектно – сметной документации
2. Экспертиза проекта
3. Согласование работ с надзорными органами

Имеется заключение уполномоченной организации о состоянии доступности объекта (наименование документа и выдавшей его организации, дата): нет

4.5. Информация размещена (обновлена) на Карте доступности РБ : не размещена

#### 5. Особые отметки

Паспорт сформирован на основании:

1. Анкеты (информации об объекте) от "02" сентября 2019 г.
2. Акта обследования объекта: б/н от "03" сентября 2019 г.


Руководитель комиссии:  
Заместитель директора



Г.Ф.Гатауллина


Члены комиссии:

Специалист по охране труда  
и техники безопасности



Т.И.Дудко

Комендант



Н.А.Киселева

« УТВЕРЖДАЮ »  
Директор ГБПОУ Стерлитамакский  
профессионально-технический  
колледж  
А.С.Поваров  
« 28 » 2019г.



**ПАСПОРТ ДОСТУПНОСТИ  
объекта социальной инфраструктуры (ОСИ)  
Учебный корпус №2**

**1. Общие сведения об объекте**

1.1. Наименование (вид) объекта: ГБПОУ Стерлитамакский профессионально-технический колледж

1.2. Адрес объекта 453116, Республика Башкортостан, г. Стерлитамак, ул.А.Невского,27

1.3. Сведения о размещении объекта:

- отдельно стоящее 2 этажное здание учебного корпуса. №2 , площадью 2178,8 кв. м;

1.4. Год постройки здания Лит В- 1971г.; , последнего капитального ремонта 2004г..

1.5. Дата предстоящих плановых ремонтных работ: текущего-2019, капитального 2020г..

**Сведения об организации, расположенной на объекте:**

1.6. Название организации: (полное юридическое наименование согласно Уставу, краткое наименование) государственное бюджетное профессиональное образовательное учреждение Стерлитамакский профессионально-технический колледж (ГБПОУ СПТК)

1.7. Юридический адрес организации (учреждения) 453116, Республика Башкортостан, г. Стерлитамак, ул.А.Невского,27

**2. Характеристика деятельности организации на объекте (по обслуживанию населения)**

2.1. Сфера деятельности - образование.

2.2. Виды оказываемых услуг : образовательные услуги.

2.3. Форма оказания услуг - на объекте с длительным пребыванием.

2.4. Категории обслуживаемого населения по возрасту – дети и взрослые трудоспособного возраста.

2.5. Категории обслуживаемых инвалидов: да (Г,К,О,С,У)

2.6. Плановая мощность: количество обслуживаемых в день – 280 человек  
Исполнении ИПР инвалида, ребенка-инвалида: нет.

**3. Состояние доступности объекта**

3.1. Путь следования к объекту пассажирским транспортом (описать маршрут движения с использованием пассажирского транспорта) - при движении от автобусной и



троллейбусной остановки «Льва Толстого» необходимо идти прямо по тротуару к зданию колледжа.

Наличие адаптированного пассажирского транспорта к объекту: нет

3.2. Путь к объекту от ближайшей остановки пассажирского транспорта:

3.2.1. расстояние до объекта от остановки транспорта 100 м;

3.2.2. время движения (пешком) 3-5 мин.;

3.2.3. наличие выделенного от проезжей части пешеходного пути - да;

3.2.4. перекрестки: регулируемые светофором ;

3.2.5. информация на пути следования к объекту: акустическая, тактильная, визуальная; нет;

3.2.6. перепады высоты на пути: нет

Их обустройство для инвалидов на коляске: нет .

**3.3. Организация доступности объекта для инвалида - формы обслуживания <\*>**

№ п/п	Категория инвалидов (вид нарушения)	Вариант организации доступности объекта (формы обслуживания) <*>
1	Все категории инвалидов и МГ	ДУ
	в том числе инвалиды:	
2	передвигающиеся на креслах-колясках	ДУ
3	с нарушениями опорно-двигательного аппарата	ДУ
4	с нарушениями зрения	ДУ
5	с нарушениями слуха	ДУ
6	с нарушениями умственного развития	ДУ

<\*> Указывается один из вариантов: "А", "Б", "ДУ", "ВНД".

**3.4. Состояние доступности основных структурно-функциональных зон**

№ п/п	Основные структурно-функциональные зоны	Состояние доступности, в том числе для основных категорий инвалидов <***>
1	Территория, прилегающая к зданию (участок)	ДП-В
2	Вход (входы) в здание	ДП-В
3	Путь (пути) движения внутри здания (в том числе пути эвакуации)	ДП-В
4	Зона целевого назначения здания (целевого посещения объекта)	ДЧ-И(У)
5	Санитарно-гигиенические помещения	ДП-В
6	Система информации и связи (на всех зонах)	ДП-В
7	Пути движения к объекту (от остановки транспорта)	ДП-В

<\*\*\*> Указывается: ДП-В - доступно полностью всем; ДП-И (К, О, С, Г, У) - доступно полностью избирательно (указать категории инвалидов); ДЧ-В - доступно частично всем; ДЧ-И (К, О, С, Г, У) - доступно частично избирательно (указать категории инвалидов); ДУ - доступно условно, ВНД - временно недоступно.

**3.5. ИТОГОВОЕ ЗАКЛЮЧЕНИЕ о состоянии доступности объекта социальной инфраструктуры: ДУ, ДП-В**

#### 4. Управленческое решение

##### 4.1. Рекомендации по адаптации основных структурных элементов объекта

N п/п	Основные структурно-функциональные зоны объекта	Рекомендации по адаптации объекта (вид работы) <*>
1	Территория, прилегающая к зданию (участок)	Капитальный ремонт
2	Вход (входы) в здание	Индивидуальное решение с ТСП
3	Путь (пути) движения внутри здания (в том числе пути эвакуации)	Индивидуальное решение с ТСП
4	Зона целевого назначения (целевого посещения объекта)	Индивидуальное решение с ТСП
5	Санитарно-гигиенические помещения	Индивидуальное решение с ТСП
6	Система информации на объекте (на всех зонах)	Индивидуальное решение с ТСП
7	Пути движения к объекту (от остановки транспорта)	не нуждается, доступ обеспечен
8	<b>Все зоны и участки</b>	капитальный ремонт, реконструкция

<\*> Указывается один из вариантов (видов работ): не нуждается; ремонт (текущий, капитальный); индивидуальное решение с ТСП; технические решения невозможны - организация альтернативной формы обслуживания.

4.2. Период проведения работ до декабря 2020года.

4.3 Ожидаемый результат (по состоянию доступности) после выполнения работ по адаптации: беспрепятственный проход  
Оценка результата исполнения программы, плана (по состоянию доступности): доступно в полном объеме

4.4. Для принятия решения требуется:

1. Разработка проектно – сметной документации
2. Экспертиза проекта
3. Согласование работ с надзорными органами

Имеется заключение уполномоченной организации о состоянии доступности объекта (наименование документа и выдавшей его организации, дата): нет

4.5. Информация размещена (обновлена) на Карте доступности РБ  
: не размещена

#### 5. Особые отметки

Паспорт сформирован на основании:

1. Анкеты (информации об объекте) от "02" сентября 2019 г.
2. Акта обследования объекта: б/н от "03" сентября 2019 г..


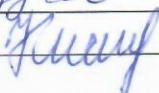
Руководитель комиссии:  
Заместитель директора



Г.Ф.Гатауллина

Члены комиссии:

Специалист по охране труда  
и техники безопасности

Т..И.Дудко

Н.А.Киселева

Комендант

« УТВЕРЖДАЮ »  
Директор ГБПОУ Стерлитамакский  
профессионально-технический

колледж  
А.С.Поваров  
" 09 " 2019 г.



**ПАСПОРТ ДОСТУПНОСТИ**  
**объекта социальной инфраструктуры (ОСИ)**  
**Учебный корпус №1**

**1. Общие сведения об объекте**

1.1. Наименование (вид) объекта: ГБПОУ Стерлитамакский профессионально-технический колледж

1.2. Адрес объекта 453116, Республика Башкортостан, г. Стерлитамак, ул.А.Невского,27

1.3. Сведения о размещении объекта:

- отдельно стоящее 4 этажное здание учебного корпуса. №1, площадью 2553,5 кв. м;

1.4. Год постройки здания Лит Е- 1967г.; , последнего капитального ремонта 2004г..

1.5. Дата предстоящих плановых ремонтных работ: текущего-2019, капитального 2020г..

**Сведения об организации, расположенной на объекте:**

1.6. Название организации: (полное юридическое наименование согласно Уставу, краткое наименование) государственное бюджетное профессиональное образовательное учреждение Стерлитамакский профессионально-технический колледж (ГБПОУ СПТК)

1.7. Юридический адрес организации (учреждения) 453116, Республика Башкортостан, г. Стерлитамак, ул.А.Невского,27

**2. Характеристика деятельности организации на объекте (по обслуживанию населения)**

2.1. Сфера деятельности - образование.

2.2. Виды оказываемых услуг : образовательные услуги.

2.3. Форма оказания услуг - на объекте с длительным пребыванием.

2.4. Категории обслуживаемого населения по возрасту – дети и взрослые трудоспособного возраста.

2.5. Категории обслуживаемых инвалидов: да (Г,К,О,С,У)

2.6. Плановая мощность: количество обслуживаемых в день – 280 человек  
Исполнении ИПР инвалида, ребенка-инвалида: нет.

**3. Состояние доступности объекта**

3.1. Путь следования к объекту пассажирским транспортом (описать маршрут движения с использованием пассажирского транспорта) - при движении от автобусной и троллейбусной остановки «Льва Толстого» необходимо идти прямо по тротуару к зданию колледжа.

Наличие адаптированного пассажирского транспорта к объекту: нет

3.2. Путь к объекту от ближайшей остановки пассажирского транспорта:

3.2.1. расстояние до объекта от остановки транспорта 100 м;

3.2.2. время движения (пешком) 3-5 мин.;

3.2.3. наличие выделенного от проезжей части пешеходного пути - да;

3.2.4. перекрестки: регулируемые светофором ;

3.2.5. информация на пути следования к объекту: акустическая, тактильная, визуальная; нет;

3.2.6. перепады высоты на пути: нет

Их обустройство для инвалидов на коляске: нет .

### 3.3. Организация доступности объекта для инвалида - формы обслуживания <\*>

N п/п	Категория инвалидов (вид нарушения)	Вариант организации доступности объекта (формы обслуживания) <*>
1	Все категории инвалидов и МГ в том числе инвалиды:	ДУ
2	передвигающиеся на креслах-колясках	ДУ
3	с нарушениями опорно-двигательного аппарата	ДУ
4	с нарушениями зрения	ДУ
5	с нарушениями слуха	ДУ
6	с нарушениями умственного развития	ДУ

<\*> Указывается один из вариантов: "А", "Б", "ДУ", "ВНД".

### 3.4. Состояние доступности основных структурно-функциональных зон

N п/п	Основные структурно-функциональные зоны	Состояние доступности, в том числе для основных категорий инвалидов <***>
1	Территория, прилегающая к зданию (участок)	ДП-В
2	Вход (входы) в здание	ДП-В
3	Путь (пути) движения внутри здания (в том числе пути эвакуации)	ДП-В
4	Зона целевого назначения здания (целевого посещения объекта)	ДЧ-И(У)
5	Санитарно-гигиенические помещения	ДП-В
6	Система информации и связи (на всех зонах)	ДП-В
7	Пути движения к объекту (от остановки транспорта)	ДП-В

<\*\*\*> Указывается: ДП-В - доступно полностью всем; ДП-И (К, О, С, Г, У) - доступно полностью избирательно (указать категории инвалидов); ДЧ-В - доступно частично всем; ДЧ-И (К, О, С, Г, У) - доступно частично избирательно (указать категории инвалидов); ДУ - доступно условно, ВНД - временно недоступно.

**3.5. ИТОГОВОЕ ЗАКЛЮЧЕНИЕ о состоянии доступности объекта социальной инфраструктуры: ДП-И (У)**

#### 4. Управленческое решение

##### 4.1. Рекомендации по адаптации основных структурных элементов объекта

N п/п	Основные структурно-функциональные зоны объекта	Рекомендации по адаптации объекта (вид работы) <*>
1	Территория, прилегающая к зданию (участок)	Капитальный ремонт
2	Вход (входы) в здание	Индивидуальное решение с ТСП
3	Путь (пути) движения внутри здания (в том числе пути эвакуации)	Индивидуальное решение с ТСП
4	Зона целевого назначения (целевого посещения объекта)	Индивидуальное решение с ТСП
5	Санитарно-гигиенические помещения	Индивидуальное решение с ТСП
6	Система информации на объекте (на всех зонах)	Индивидуальное решение с ТСП
7	Пути движения к объекту (от остановки транспорта)	не нуждается, доступ обеспечен
8	<b>Все зоны и участки</b>	капитальный ремонт, реконструкция

-----  
<\*> Указывается один из вариантов (видов работ): не нуждается; ремонт (текущий, капитальный); индивидуальное решение с ТСП; технические решения невозможны - организация альтернативной формы обслуживания.

4.2. Период проведения работ до декабря 2020года.

4.3 Ожидаемый результат (по состоянию доступности) после выполнения работ по адаптации: беспрепятственный проход  
Оценка результата исполнения программы, плана (по состоянию доступности): доступно в полном объеме

4.4. Для принятия решения требуется:

- 1.Разработка проектно – сметной документации
2. Экспертиза проекта
3. Согласование работ с надзорными органами

Имеется заключение уполномоченной организации о состоянии доступности объекта (наименование документа и выдавшей его организации, дата): нет

4.5. Информация размещена (обновлена) на Карте доступности РБ  
: не размещена

#### 5. Особые отметки

Паспорт сформирован на основании:

1. Анкеты (информации об объекте) от "02" сентября 2019 г.
2. Акта обследования объекта: б/н от "03" сентября 2019 г.

Руководитель комиссии:  
Заместитель директора



Г.Ф.Гатауллина

Члены комиссии:  
Специалист по охране труда  
и техники безопасности  
Комендант


Т.И.Дудко

Н.А.Киселева